



**Муниципальное бюджетное общеобразовательное учреждение
«МБОУ СОШ №2 им. Н.И. Борева»**

ПАСПОРТ ДОСТУПНОСТИ

**Муниципального бюджетного общеобразовательного учреждения
«Средняя общеобразовательная школа №2 имени Героя Советского
Союза Н.И. Борева»
393950, Тамбовская область, город Моршанск, улица Гибнера, дом 13**



**Моршанск
2019 – 2020**

<p>Согласовано: Председатель Моршанского городского общества инвалидов <u>В.А.Афремова</u></p> 	<p>УТВЕРЖДАЮ директор МБОУ «СОШ №2 им.Н.И. Бореева» <u>Е.С. Парамонова</u> " 20__ г.</p> 
--	---

ПАСПОРТ ДОСТУПНОСТИ объекта социальной инфраструктуры (ОСИ) МБОУ СОШ №2 им. Н.И. Бореева, ул. Гибнера,13

1. Общие сведения об объекте

1.1. Наименование (вид) объекта муниципальное бюджетное общеобразовательное учреждение МБОУ СОШ №2 им. Н.И. Бореева

1.2. Адрес объекта 393956, Тамбовская обл., г. Моршанск, ул. Гибнера 13.

1.3. Сведения о размещении объекта:

- отдельно стоящее здание 4 этажа, 7.394.1 кв.м

- часть здания _____ этажей (или на _____ этаже), _____ кв.м

- наличие прилегающего земельного участка (да, нет); да; 25890 кв.м

1.4. Год постройки здания 1989, последнего капитального ремонта нет

1.5. Дата предстоящих плановых ремонтных работ: текущего 2020г., капитального нет

сведения об организации, расположенной на объекте

1.6. Название организации (учреждения), (полное юридическое наименование – согласно Уставу, краткое наименование)

муниципальное бюджетное общеобразовательное учреждение «Средняя общеобразовательная школа №2 имени Героя Советского Союза Н.И. Бореева, МБОУ СОШ №2 им. Н.И. Бореева

1.7. Юридический адрес организации (учреждения) 393950, Тамбовская обл., г. Моршанск, ул. Гибнера, д.13

1.8. Основание для пользования объектом (оперативное управление, аренда, собственность) - оперативное управление

1.9. Форма собственности (государственная, негосударственная) государственная

1.10. Территориальная принадлежность (федеральная, региональная, муниципальная) - муниципальная

_____ организация (наименование)

1.12. Адрес вышестоящей организации, другие координаты -
393950, Тамбовская область, город Моршанск, площадь Октябрьская, д.37

2. Характеристика деятельности организации на объекте (по обслуживанию населения)

2.1 Сфера деятельности (здравоохранение, образование, социальная защита, физическая культура и спорт, культура, связь и информация, транспорт, жилой фонд, потребительский рынок и сфера услуг, другое)

образование

2.2 Виды оказываемых услуг дошкольное, начальное, основное, среднее общее образование, дополнительное образование детей и взрослых

2.3 Форма оказания услуг: (на объекте, с длительным пребыванием, в т.ч. проживанием, на дому, дистанционно) - на объекте, на дому, дистанционно

2.4 Категории обслуживаемого населения по возрасту: (дети, взрослые трудоспособного возраста, пожилые; все возрастные категории) - дети

2.5 Категории обслуживаемых инвалидов: инвалиды, передвигающиеся на коляске, инвалиды с нарушениями опорно-двигательного аппарата; нарушениями зрения, нарушениями слуха, нарушениями умственного развития - инвалиды с нарушениями опорно-двигательного аппарата, нарушениями умственного развития, нарушениями зрения, нарушениями слуха, инвалиды, передвигающиеся на коляске

2.6 Плановая мощность: посещаемость (количество обслуживаемых в день), вместимость, пропускная способность - 783 человека

2.7 Участие в исполнении ИПР инвалида, ребенка-инвалида (да, нет) да

3. Состояние доступности объекта

3.1 Путь следования к объекту пассажирским транспортом

(описать маршрут движения с использованием пассажирского транспорта)

Нет, наличие адаптированного пассажирского транспорта к объекту нет

3.2 Путь к объекту от ближайшей остановки пассажирского транспорта:

3.2.1 расстояние до объекта от остановки транспорта 300 м

3.2.2 время движения (пешком) 10 -15 мин

3.2.3 наличие выделенного от проезжей части пешеходного пути (да, нет),- да

3.2.4 Перекрестки: нерегулируемые; регулируемые, со звуковой сигнализацией, таймером;
нет - нет

3.2.5 Информация на пути следования к объекту: акустическая, тактильная, визуальная;

3.2.6 Перепады высоты на пути: *есть, нет* (описать) - нет

Их обустройство для инвалидов на коляске: *да, нет* - нет

3.3 Организация доступности объекта для инвалидов – форма обслуживания*

№№ п/п	Категория инвалидов (вид нарушения)	Вариант организации доступности объекта (формы обслуживания)*
1.	Все категории инвалидов и МГН	
	<i>в том числе инвалиды:</i>	
2	передвигающиеся на креслах-колясках	«Б»
3	с нарушениями опорно-двигательного аппарата	«Б»
4	с нарушениями зрения	«Б»
5	с нарушениями слуха	«Б»
6	с нарушениями умственного развития	«А»

* - указывается один из вариантов: «А», «Б», «ДУ», «ВНД»

3.4 Состояние доступности основных структурно-функциональных зон

№№ п \п	Основные структурно-функциональные зоны	Состояние доступности, в том числе для основных категорий инвалидов**
1	Территория, прилегающая к зданию (участок)	ДП-В
2	Вход (входы) в здание	ДП-В
3	Путь (пути) движения внутри здания (в т.ч. пути эвакуации)	ДЧ-И (К, О, С, У)
4	Зона целевого назначения здания (целевого посещения объекта)	ДЧ-И(О, С, Г, У)
5	Санитарно-гигиенические помещения	ДП-В
6	Система информации и связи (на всех зонах)	ДЧ-И(К, О, У)
7	Пути движения к объекту (от остановки транспорта)	ДП-В

** Указывается: **ДП-В** - доступно полностью всем; **ДП-И** (К, О, С, Г, У) – доступно полностью избирательно (указать категории инвалидов); **ДЧ-В** - доступно частично всем; **ДЧ-И** (К, О, С, Г, У) – доступно частично избирательно (указать категории инвалидов); **ДУ** - доступно условно, **ВНД** – временно недоступно

3.5. ИТОГОВОЕ ЗАКЛЮЧЕНИЕ о состоянии доступности ОСИ:

4. Управленческое решение

4.1. Рекомендации по адаптации основных структурных элементов объекта

№.№ п / п	Основные структурно-функциональные зоны объекта	Рекомендации по адаптации объекта (вид работы)*
1	Территория, прилегающая к зданию (участок)	не нуждается
2	Вход (входы) в здание	текущий ремонт
3	Путь (пути) движения внутри здания (в т.ч. пути эвакуации)	текущий ремонт
4	Зона целевого назначения здания (целевого посещения объекта)	не нуждается
5	Санитарно-гигиенические помещения	текущий ремонт
6	Система информации на объекте (на всех зонах)	не нуждается
7	Пути движения к объекту (от остановки транспорта)	не нуждается
8	Все зоны и участки	текущий ремонт

*- указывается один из вариантов (видов работ): не нуждается; ремонт (текущий, капитальный); индивидуальное решение с ТСП; технические решения невозможны – организация альтернативной формы обслуживания

4.2. Период проведения работ 2020-2021
в рамках исполнения

(указывается наименование документа: программы, плана)

4.3 Ожидаемый результат (по состоянию доступности) после выполнения работ по адаптации ДП-В
Оценка результата исполнения программы, плана (по состоянию доступности)
ДЧ

4.4. Для принятия решения требуется, не требуется (нужное подчеркнуть):
Согласование с Учредителем

4.5. Информация размещена (обновлена) на Карте доступности субъекта РФ дата _____
<http://www.mogym.ru>
(наименование сайта, портала)

5. Особые отметки

Паспорт сформирован на основании:

1. Анкеты (информации об объекте) от «_____» _____ 20____ г.,
2. Акта обследования объекта: № акта _____ от «_____» _____ 20____ г.
3. Решения Комиссии _____ от «_____» _____ 20____ г.

Руководитель рабочей группы для выполнения плана мероприятий, реализуемых для достижения запланированных значений показателей доступности для инвалидов и маломобильных групп населения объектов и услуг,

заместитель главы администрации города _____ И.В.Дорожкина

Члены рабочей группы:

_____ Н.В.Сучкова

_____ О.П.Баулина

_____ Н.А.Метальникова

_____ Д.Н.Асоскова

_____ О.А.Гусева

_____ Т.В.Добычина

Л.Н.Еремеева

_____ М.М.Жеребцова

_____ Т.С.Козлова

_____ В.А.Комарова

_____ С.А.Мальшева

_____ И.Л.Урбан

_____ О.А.Челмодеева

_____ М.М.Ширшов

В том числе:

представители общественных организаций инвалидов

Председатель городского общества инвалидов _____ В.А Афремова

Представители организации, расположенной на объекте

Директор школы, Парамонова Евдокия Сергеевна _____

Заместитель директора, Пронина Екатерина Александровна _____

Управленческое решение согласовано " ____ " _____ 2019г.

УТВЕРЖДАЮ
директор МБОУ СОШ №2 им.Н.И. Борева
Е.С. Парамонова
_____ 20__ г.



АНКЕТА
(информация об объекте социальной инфраструктуры)
к ПАСПОРТУ ДОСТУПНОСТИ ОСИ

1. Общие сведения об объекте

- 1.1. Наименование (вид) объекта муниципальное бюджетное общеобразовательное учреждение «Средняя общеобразовательная школа №2 имени Героя Советского Союза Н.И.Борева»
- 1.2. Адрес объекта 393950, Тамбовская область, город Моршанск, улица Гибнера, д.13
- 1.3. Сведения о размещении объекта:
- отдельно стоящее здание 4 этажа, 7,394,1 кв.м
 - часть здания _____ этажей (или на _____ этаже), _____ кв. м
 - наличие прилегающего земельного участка (да, нет); да; 25890 кв. м
- 1.4. Год постройки здания 1989, последнего капитального ремонта нет
- 1.5. Дата предстоящих плановых ремонтных работ: текущего 2020г.
капитального — нет

Сведения об организации, расположенной на объекте

- 1.6. Название организации (учреждения), (полное юридическое наименование согласно Уставу, краткое наименование) Муниципальное бюджетное общеобразовательное учреждение «Средняя общеобразовательная школа №2 имени Героя Советского Союза Н.И. Борева», МБОУ СОШ №2 им. Н.И. Борева
- 1.7. Юридический адрес организации (учреждения) 393950, Тамбовская область, город Моршанск, ул.Гибнера,13
- 1.8. Основание для пользования объектом (оперативное управление, аренда, собственность) оперативное управление
- 1.9. Форма собственности (государственная, негосударственная) государственное
- 1.10. Территориальная принадлежность (федеральная, региональная, муниципальная) муниципальное
- 1.11. Вышестоящая организация (наименование) муниципальное образование городской округ город Моршанск
- 1.12. Адрес вышестоящей организации, другие координаты 393950, Тамбовская область, город Моршанск, Октябрьская площадь, дом 37

2. Характеристика деятельности организации на объекте

- 2.1. Сфера деятельности (здравоохранение, образование, социальная защита, физическая культура и спорт, культура, связь и информация, транспорт, жилой фонд, потребительский рынок и сфера услуг, другое) образование
- 2.2. Виды оказываемых услуг Дошкольное, начальное, основное, среднее общее образование, дополнительное образование детей и взрослых

- 2.3. Форма оказания услуг: (на объекте, с длительным пребыванием, в т.ч. проживанием, на дому, дистанционно) на объекте, на дому, дистанционное
- 2.4. Категории обслуживаемого населения по возрасту: (дети, взрослые трудоспособного возраста, пожилые, все возрастные категории) дети
- 2.5. Категории обслуживаемых инвалидов: инвалиды, передвигающиеся на коляске, инвалиды с нарушениями опорно-двигательного аппарата; нарушениями зрения, нарушениями слуха, нарушениями умственного развития - инвалиды с нарушениями опорно-двигательного аппарата, нарушениями умственного развития, инвалиды, передвигающиеся на коляске, нарушениями зрения, нарушениями слуха
- 2.6. Плановая мощность: посещаемость (количество обслуживаемых в день), вместимость, пропускная способность 783 человека
- 2.7. Участие в исполнении ИПР инвалида, ребенка-инвалида (да, нет) да

3. Состояние доступности объекта для инвалидов и других маломобильных групп населения (МГН)

- 3.1. Путь следования к объекту пассажирским транспортом (описать маршрут движения с использованием пассажирского транспорта) нет, наличие адаптированного пассажирского транспорта к объекту нет
- 3.2. Путь к объекту от ближайшей остановки пассажирского транспорта:
- 3.2.1. расстояние до объекта от остановки транспорта 300 м
- 3.2.2. время движения (пешком) 10-15 мин.
- 3.2.3. наличие выделенного от проезжей части пешеходного пути (да, нет) да
- 3.2.4. перекрестки: нерегулируемые; регулируемые, со звуковой сигнализацией, таймером; нет регулируемые
- 3.2.5. информация на пути следования к объекту: акустическая, тактильная, визуальная; нет визуальная
- 3.2.6. Перепады высоты на пути: есть, нет (описать) нет
Их обустройство для инвалидов на коляске: да, нет нет
- 3.3. Вариант организации доступности ОСИ (формы обслуживания)¹ с учётом СП 35-101-2001

№ п/п	Категория инвалидов (вид нарушения)	Вариант организации доступности объекта
1.	Все категории инвалидов и МГН в том числе инвалиды:	«Б»

¹ — указывается один из вариантов: «А», «Б», «ДУ», «ВНД»

2.	передвигающиеся на креслах-колясках	«Б»
3.	с нарушениями опорно-двигательного аппарата	«Б»
4.	с нарушениями зрения	«Б»
5.	с нарушениями слуха	«Б»
6.	с нарушениями умственного развития	«А»

4. Управленческое решение
(предложения по адаптации основных структурных элементов объекта)

№ п/п	Основные структурно-функциональные зоны объекта	Рекомендации по адаптации объекта (вид работы) ²
1.	Территория, прилегающая к зданию (участок)	не нуждается
2.	Вход (входы) в здание	текущий ремонт
3.	Путь (пути) движения внутри здания (в т.ч. пути эвакуации)	текущий ремонт
4.	Зона целевого назначения (целевого посещения объекта)	не нуждается
5.	Санитарно-гигиенические помещения	текущий ремонт
6.	Система информации на объекте (на всех зонах)	не нуждается
7.	Пути движения к объекту (от остановки транспорта)	не нуждается
8.	Все зоны и участки	текущий ремонт

Размещение информации на Карте доступности субъекта Российской Федерации согласовано

(подпись, Ф.И.О., должность; координаты для связи уполномоченного представителя объекта)

² – указывается один из вариантов (видов работ): не нуждается; ремонт (текущий, капитальный); индивидуальное решение с ТСР; технические решения невозможны - организация альтернативной формы обслуживания

Руководитель рабочей группы для выполнения плана мероприятий, реализуемых для достижения запланированных значений показателей доступности для инвалидов и маломобильных групп населения объектов и услуг,
заместитель главы администрации города _____ И.В.Дорожкина

Члены рабочей группы:

_____ Н.В.Сучкова

_____ О.П.Баулина

_____ Н.А.Метальникова

_____ Д.Н.Асоскова

_____ О.А.Гусева

_____ Т.В.Добычина

_____ Л.Н.Еремеева

_____ А.В.Еркин

_____ М.М.Жеребцова

_____ Т.С.Козлова

_____ В.А.Комарова

_____ И.Л.Урбан

_____ О.А.Челмодеева

_____ М.М.Ширшов

В том числе:

представители общественных организаций инвалидов

Председатель городского общества инвалидов _____ В.А Афремова


Представители организации, расположенной на объекте

Директор школы, Парамонова Евдокия Сергеевна _____

Заместитель директора, Пронина Екатерина Александровна _____

Управленческое решение согласовано " ____ " _____ 2019г.

УТВЕРЖДАЮ
директор МБОУ СОШ №2 им.Н.И. Бореева
Е.С. Парамонова
« » 20 г.



**АКТ ОБСЛЕДОВАНИЯ
объекта социальной инфраструктуры
К ПАСПОРТУ ДОСТУПНОСТИ ОСИ**

« » 20 г.

г. Моршанск
Наименование
территориального образования
субъекта Российской Федерации

1. Общие сведения об объекте

- 1.1. Наименование (вид) объекта Муниципальное бюджетное общеобразовательное учреждение «Средняя общеобразовательная школа №2 имени Героя Советского Союза Н.И.Бореева»
- 1.2. Адрес объекта 393950, Тамбовская область, город Моршанск, улица Гибнера, дом 13
- 1.3. Сведения о размещении объекта:
- отдельно стоящее здание 4 этажа, 7,394,1 кв.м
 - часть здания этажей (или на этаже), кв. м
 - наличие прилегающего земельного участка (да, нет); да; 25890 кв. м
- 1.4. Год постройки здания 1989, последнего капитального ремонта
- 1.5. Дата предстоящих плановых ремонтных работ: текущего 2020
капитального нет
- 1.6. Название организации (учреждения), (полное юридическое наименование согласно Уставу, краткое наименование) Муниципальное бюджетное общеобразовательное учреждение «Средняя общеобразовательная школа №2 имени Героя Советского Союза Н.И. Бореева, МБОУ СОШ №2 им. Н.И. Бореева
- 1.7. Юридический адрес организации (учреждения) 393950, Тамбовская область, город Моршанск, улица Гибнера, 13

2. Характеристика деятельности организации на объекте

Дополнительная информация:
образовательная

3. Состояние доступности объекта

- 3.1. Путь следования к объекту пассажирским транспортом (описать маршрут движения с использованием пассажирского транспорта) нет,
наличие адаптированного пассажирского транспорта к объекту нет
- 3.2. Путь к объекту от ближайшей остановки пассажирского транспорта:
3.2.1. расстояние до объекта от остановки транспорта 300 м
- 3.2.2. время движения (пешком) 10-15 мин.
- 3.2.3. наличие выделенного от проезжей части пешеходного пути (да, нет) да
 ; нерегулируемые; регулируемые, со звуковой сигнализацией, таймером; нет

- 3.2.5. информация на пути следования к объекту: акустическая, тактильная, визуальная; нет
регулируемые
визуальная
- 3.2.6. Перепады высоты на пути: есть, нет (описать) нет
Их обустройство для инвалидов на коляске: да, нет нет

3.3. Организация доступности объекта для инвалидов – форма обслуживания¹

№ п/п	Категория инвалидов (вид нарушения)	Вариант организации доступности объекта (формы обслуживания) ¹
1.	Все категории инвалидов и МГН	
	<i>в том числе инвалиды:</i>	
2.	передвигающиеся на креслах-колясках	«Б»
3.	с нарушениями опорно-двигательного аппарата	«Б»
4.	с нарушениями зрения	«Б»
5.	с нарушениями слуха	«Б»
6.	с нарушениями умственного развития	«А»

¹ – указывается один из вариантов: «А», «Б», «ДУ», «ВНД»

3.4. Состояние доступности основных структурно-функциональных зон

№ п/п	Основные структурно-функциональные зоны	Состояние доступности, в том числе для основных категорий инвалидов ²
1.	Территория, прилегающая к зданию (участок)	ДП-В
2.	Вход (входы) в здание	ДП-В
3.	Путь (пути) движения внутри здания (в т.ч. пути эвакуации)	ДЧ-И(К,О,С,Г,У)
4.	Зона целевого назначения здания (целевого посещения объекта)	ДЧ-И(О,С,У)
5.	Санитарно-гигиенические помещения	ДП-В
6.	Система информации и связи (на всех зонах)	ДЧ-И(К,О,С,Г,У)
7.	Пути движения к объекту (от остановки транспорта)	ДП-В

² – указывается: ДП-В - доступно полностью всем; ДП-И (К, О, С, Г, У) - доступно полностью избирательно (указать категории инвалидов); ДЧ-В - доступно частично всем; ДЧ-И (К, О, С, Г, У) - доступно частично избирательно (указать категории инвалидов); ДУ - доступно условно, ВНД - временно недоступно

3.5. ИТОГОВОЕ ЗАКЛЮЧЕНИЕ о состоянии доступности ОСИ:

4. Управленческое решение (проект)

4.1. Рекомендации по адаптации основных структурных элементов объекта:

№ п/п	Основные структурно-функциональные зоны объекта	Рекомендации по адаптации объекта (вид работы) ³
1.	Территория, прилегающая к зданию (участок)	не нуждается
2.	Вход (входы) в здание	текущий ремонт
3.	Путь (пути) движения внутри здания (в т.ч. пути эвакуации)	текущий ремонт
4.	Зона целевого назначения здания (целевого посещения объекта)	не нуждается
5.	Санитарно-гигиенические помещения	текущий ремонт
6.	Система информации на объекте (на всех зонах)	не нуждается
7.	Пути движения к объекту (от остановки транспорта)	не нуждается
8.	Все зоны и участки	текущий ремонт

³ – указывается один из вариантов (видов работ): не нуждается; ремонт (текущий, капитальный); индивидуальное решение с ТСР; технические решения невозможны - организация альтернативной формы обслуживания

- 4.2. Период проведения работ _____ 2020-2021 _____
в рамках исполнения _____
(указывается наименование документа: программы, плана)
- 4.3. Ожидаемый результат (по состоянию доступности) после выполнения работ по адаптации _____
ДП-В
Оценка результата исполнения программы, плана (по состоянию доступности) _____ ДЧ
- 4.4. Для принятия решения требуется, не требуется (нужное подчеркнуть):
- 4.4.1. согласование на Комиссии _____
(наименование Комиссии по координации деятельности в сфере обеспечения доступной среды жизнедеятельности для инвалидов и других МГН)
- 4.4.2. согласование работ с надзорными органами (в сфере проектирования и строительства, архитектуры, охраны памятников, другое – указать) _____
- 4.4.3. техническая экспертиза; разработка проектно-сметной документации;
- 4.4.4. согласование с вышестоящей организацией (собственником объекта);
- 4.4.5. согласование с общественными организациями инвалидов;
- 4.4.6. другое _____
- 4.5. Имеется заключение уполномоченной организации о состоянии доступности объекта (наименование документа и выдавшей его организации, дата), прилагается _____
- 4.6. Информация может быть размещена (обновлена) на Карте доступности субъекта Российской Федерации _____
<http://www.moqym.ru>

5. Особые отметки

Приложения:

Результаты обследования:

1. Территории, прилегающей к объекту на 3 л.
2. Входа (входов) в здание на 2 л.
3. Путей движения в здании на 2 л.
4. Зоны целевого назначения объекта 2 л.
- на _____ л.
5. Санитарно-гигиенических помещений на 1 л.
6. Системы информации (и связи) на объекте на 1 л.
7. Отчет о выполнении адресной программы (план) адаптации объектов на 2 л.
8. Результаты фотофиксации на объекте на 8 л.
9. Технический паспорт нежилого помещения, на 8 л.
10. Технические планы помещений, на 4 л.
11. Схематический чертёж усадебного участка, на 1 л.
12. Другое (в том числе дополнительная информация о путях движения к объекту). _____

Руководитель рабочей группы для выполнения плана мероприятий, реализуемых для достижения запланированных значений показателей доступности для инвалидов и маломобильных групп населения объектов и услуг, _____ И.В.Дорожкина
заместитель главы администрации города _____

Члены рабочей группы:

- _____
Н.В.Сучкова
- _____
О.П.Баулина
- _____
Н.А.Метальникова
- _____
Д.Н.Асоскова
- _____
О.А.Гусева
- _____
Т.В.Добычина
- _____
Л.Н.Еремеева
- _____
А.В.Еркин
- _____
М.М.Жеребцова
- _____
Т.С.Козлова
- _____
В.А.Комарова

С.А.Малышева

И.Л.Урбан

О.А.Челмодеева

М.М.Ширшов

В том числе:

представители общественных организаций инвалидов

Председатель городского общества инвалидов Афремова В.А Афремова

Представители организации, расположенной на объекте

Директор школы, Парамонова Евдокия Сергеевна Парамонова

Заместитель директора, Пронина Екатерина Александровна Пронина

Управленческое решение согласовано " ____ " _____ 2019г.